

Découverte de Goyave (sites repérés sur la carte)

1. Jardin d'Eau de Blonzac : ce parc ouvert d'espace naturel est situé le long de la rivière La Rose. On y découvre les richesses de la flore guadeloupéenne, on admire les arbres tropicaux et les plantes orientales de la pépinière et on se détecte entre eau et fleurs, de reflets et de couleurs. Le Jardin dispose de nombreuses aires pour pique-niquer et il est possible d'y pratiquer certaines activités sportives. Ouvert au public du mercredi au dimanche, à partir de 9h.

2. Ancienne habitation La Rose : construite au XVIII^e siècle, cette habitation-sucrerie devint à la fin du XIX^e une distillerie, la distillerie Bolivar. Sur le site, on remarque l'ancien aqueduc, particulièrement en route volcanique. L'eau de la rivière La Rose acheminée par cette construction actionnait la roue à aubes du moulin pour le broyage de la canne. Cette énergie fut à partir de 1926 couplée avec l'énergie vapeur jusqu'à 1962, lorsque la distillerie de l'habitation La Rose ferma. Ne se visite pas.

3. Ponts Eiffel : à la fin du XIX^e siècle début du XX^e siècle les ateliers parisiens furent amenés à la Guadeloupe plusieurs ponts qui permettaient le désenclavement de certaines communes. C'est ainsi que furent installés en 1874, pour remplacer l'ancien pont en treillis de la route coloniale le pont de la Petite Rivière à Goyaves à Sainte-Claire (acier sur de larges piliers de pierre), et en 1861 le pont de la Rivière La Rose (pierres et acier) commandé par le ministre de la marine aux établissements Gouin (constructeurs du pont d'Asnières). Ces deux ponts sont désaffectés et ont été remplacés dans les années 1960 par des ponts plus larges.

4. Oratoire : élevé en hommage à Sainte Anne, la patronne de la paroisse, à l'entrée du chemin de l'ermite qui traverse l'audois d'Aiguille, Fort Ile et Sainte Anne. Il est surmonté d'une croix portant l'inscription "souvenir du jubilé - 15 décembre 1886".

5. Ancienne prison : située rue Edouard Zora, il ne reste de l'ancienne prison de Goyave que les vestiges abandonnés du plus vieux bâtiment encore debout, construit en 1849 par l'administration coloniale sur un terrain de l'habitation d'Aiguille. Le séisme de 1851 la détruisit partiellement, puis elle abrita pendant quelques années des condamnés détachés par le pénitencier de l'île à cabrit (aux Saintes) pour travailler sur le chantier de la route coloniale.

6. Port : situé sur la seule véritable ouverture maritime, au pied du morne du centre-bourg, l'embarcadere concentra au XIX^e siècle l'activité commerciale du bourg avec le café, le sucre et le rhum car ce petit port de pêche, très sûr, permettait d'être le port sucrier de l'usine Marquisat (Capesterre Belle-Eau) à laquelle il était relié par une voie ferrée. A l'époque, une pirogue, puis une barge la "Reine des Anges" partait quotidiennement vers Pointe-à-Pitre, remplacées au début du XX^e siècle par les bateaux "La Clémence" et "Les deux sœurs". Sur une plate-forme, a été érigée une stèle en souvenir d'Hubert Marcel Lorient, pêcheur et élu municipal. Ce port concrétise la vocation maritime de la commune avec le développement des activités nautiques : pêche, plaisance, avec l'activité de la base nautique, promenade, vers la mangrove et l'Îlet Fortune, et aquaculture.

7. Îlet Fortune : refuge pour les Américains lors de la colonisation, l'Îlet Fortune est situé à 2 km au large de Goyave face à l'embouchure de la rivière La Rose. Protégé par la barrière de corail, la mer y est calme, chaude et peu profonde. C'est un bon de promenade très prisée des Goyavien. On peut facilement y pique-niquer et faire le tour de l'île à pieds et en profiter pour découvrir la mangrove toute proche.

8. Base nautique : elle a pour mission privilégiée de former des jeunes aux métiers de la mer en vue de faciliter leur accès à l'emploi. C'est dans cette démarche qu'à l'initiative de l'école de construction navale, avec l'aide de la commune et le soutien financier du Parc national dans le cadre du dispositif "Pivoje pou l'allouardi", le canal "Vie de Goyave" a été construit. Ouvert à tous les publics, particuliers, scolaires, associations, comités d'entreprises, le club est ouvert aux pratiques du dériveur, multicoques, voile traditionnelle et planche à voile. Rodolphe Sèpho, Goyavien de 27 ans, formé à l'école Voiles et Loisirs 44, a participé à la Route du Rhum 2014.

9. Buste de Delgrès : érigé au cœur d'un jardin fleuri à la jonction de la rue de la Liberté et du boulevard Delgrès, Louis Delgrès, colonel de l'armée française, est un héros des forces armées de la Basse Terre, abolitionniste, connu pour sa proclamation anti-éclavage du 10 mai 1802, haut fait de la résistance de la Guadeloupe aux troupes napoléoniennes. Il décida de s'opposer par les armes aux troupes du général Richepanse, qu'il soupçonnait de vouloir rétablir l'esclavage. Après de durs combats, réfugié à Matoube avec ses soldats.

10. Eglise Sainte-Anne : construite en 1861, elle succéda aux trois édifices précédents : le premier, en bois, détruit par le cyclone de 1738, le second, en pierre, dévasté par les flammes en 1802 lors de la révolte pour la liberté, et le troisième, démoli lors du tremblement de terre de 1851. Le bâtiment actuel a été plusieurs fois agrandi et réparé depuis et seule la façade dotée de pilastres a préservé sa facture d'origine. Longtemps à l'écart, l'église est devenue, au fur et à mesure de l'extension du bourg, un lieu central et incontournable de la ville.

11. Buste de Jean Louis : ce buste fut érigé en 1995 à la mémoire du mulâtre Jean Louis, esclave de l'habitation La Rose, qui en mai 1790, accusé de complot de révolte, fut exécuté sur la place publique. La Guadeloupe comptait à cette époque environ 14 000 blancs, 3 000 noirs libres et près de 90 000 esclaves. Des révoltes d'esclaves avaient lieu souvent car ils n'acceptaient pas leur condition. Ils faisaient acte de résistance (sabotage, vol, refus, empoisonnement du maître...). Les vêtements étaient à la mesure de l'acte, oreilles coupées, main tranchée, collier de fer, explosion de la victime... Ceux qui étaient rattrapés se retrouvaient et leur tendon sectionné afin qu'ils ne puissent plus s'enfuir. La population se retrouve tous les 27 mai, jour de commémoration en Guadeloupe de l'abolition de l'esclavage, sur ce lieu symbolique.

12. Plage de Sainte-Claire : facile d'accès, la plage de Sainte-Claire, large bande de sable ornée par l'Office national des Forêts a gardé son aspect sauvage. Très ventillée, équipée de carrels, cette plage convient pour les sorties en famille. La ravine Castagnette, affluent de la Petite Rivière à Goyaves qui se jette au nord, traverse cette langue de sable. Le lieu bénéficie depuis quelques années d'une forte mobilisation citoyenne avec des opérations nettoyées et un programme de plantation d'arbres sauvages.

13. Saut de Bras de Fort (ou de Bras du Fort) : situé sur les hauteurs de la commune de Goyave, au lieu-dit Bonfils, on y accède facilement (40 minutes) en remontant la rivière Bras du Fort. Une belle petite randonnée récompensée par une baignade sous une chute qui était déjà épuisée au début du XX^e siècle. Attention, le sentier est à peine balisé. On découvre un joli bassin d'eau claire alimenté par une belle cascade de plus de 30 mètres de hauteur. Un lieu bien connu des marcheurs du dimanche, propice à la baignade et au pique-nique. Renseignements : Le Parc national de la Guadeloupe - rando.guadeloupe-parcnational.fr - Tél. : 0590 41 55 55 - www.guadeloupe-parcnational.fr.

14. Parcours de découverte de Moreau : au bout de la route forestière de Moreau, à Goyave, une passerelle sensorielle de 360 mètres linéaire à 3 mètres du sol, offre aux visiteurs une expérience de visite unique en Guadeloupe. Ce parcours (entièrement conçu pour les personnes à mobilité réduite) permet une découverte ludique et pédagogique originale des principales espèces animales et végétales de la forêt tropicale guadeloupéenne.

15. Chutes Moreau : au nombre de 4, elles constituent l'un des plus beaux sites de Guadeloupe. Une route forestière en tuf conduit à un parking en pleine forêt. Trajet de huit kilomètres en forêt ombragée dense où se côtoient dans une même harmonie gommiers, mapous et bois bandés. On découvre le long de la rivière Moreau et de ses affluents, avant d'attaquer la ravine Manglé. On découvre la cascade de la rivière Manglé, puis une deuxième chute, puis la troisième chute, bien plus haute, et c'est avec l'ascension d'une paroi à pic que l'on mérite enfin d'admirer la plus haute des Chutes Moreau, une cascade d'environ 100 m composée de plusieurs paliers se jetant dans un grand bassin. Attention : consulter la météo avant de partir et ne faire cette randonnée que par temps sec car le niveau d'eau peut monter très vite par temps de pluie. Renseignements : Le Parc national de la Guadeloupe - rando.guadeloupe-parcnational.fr - Tél. : 0590 41 55 55 - www.guadeloupe-parcnational.fr.

16. Maison d'André Schwarz-Bart "La Souvenance" : l'habilitation "Maison des Illustres" depuis 2012, la maison d'André Schwarz-Bart, située Chemin de Bon Air, n'est ouverte au public que 50 jours dans l'année. De nombreuses activités culturelles et artistiques y sont organisées (débat, colloques, lectures, théâtre, projections, concerts, ateliers), et des objets traités ainsi que des archives inédites y sont exposées. André Schwarz-Bart (1928-2006) est un auteur français, Lauréat du Prix Goncourt 1959 pour "Le Dernier des Justes". Il est aussi l'auteur de "La Mulâtresse Solitude" en 1972. Il passa la fin de sa vie aux côtés de son épouse Simone, écrivaine, dans sa demeure de Goyave.

17. Rivière Moreau : Destination de prédilection pour les amateurs de nature, c'est en se laissant guider par ses envies, au hasard d'une promenade, au détour d'un chemin, que l'on découvre cette commune aux paysages variés.

La RN 1 venant de Petit-Bourg pénètre directement au cœur de la commune. Côté terre, on aperçoit au loin les hauteurs du Mont Matéliane, qui domine les vallons boisés. La commune a une véritable identité sylvestre et l'on distingue nettement les grandes langues forestières s'avancant très loin près du littoral couvrant une large superficie du territoire communal. La Petite rivière à Goyaves est alimentée par deux affluents majeurs, la Rivière Moreau et la Rivière Bonfils, qui drainent une grande partie du bassin versant oriental de la Matéliane. En aval de la vallée de la Petite rivière à Goyaves, se dessine une plaine littorale, caractérisée par un relief très plat. Elle est occupée par de grandes bananeraies dont l'impact paysager marque fortement l'identité agricole de Goyave. A Blonzac, prendre D33, visite du Jardin d'eau, situé le long de la Rivière La Rose. Labellisé écotourisme par le Parc National de la Guadeloupe, il propose la découverte de la flore guadeloupéenne dans un cadre exceptionnel. On revient sur la N1, à droite en direction de Douville, la route forestière est un chemin de tuf ombragé. On pénètre dans la forêt de Douville, escaladant les mornes abrupts en admirant fougères et plantes pour atteindre le parking, point de départ du sentier qui conduit aux chutes de Moreau. Spectacle inoubliable. Attention, il faut prévoir 6 heures aller-retour. D'autres randonnées pédestres peuvent être faites, notamment de Bras-du-Fort. Plus au sud, à Fort Ile, prendre la route à droite, Chemin de Bois sec, vers le village O Ti Bouboul, ferme de découverte avec restaurant et animations.

L'autre côté de la Nationale, côté mer, est composé de prairies humides avec une longue bande de mangrove plus épaisse près des embouchures des deux principales rivières (la Rivière La Rose et la Petite rivière à Goyaves). La valorisation historique du territoire s'est concentrée sur le littoral, où plusieurs sections urbaines s'égrainent le long de la route départementale, ancienne route coloniale. Enjambant les deux principales rivières, deux ponts métalliques de type Eiffel ont été construits à la fin du XIX^e siècle, pont de la Rivière La Rose et pont de Sainte-Claire, sur la Petite rivière à Goyaves. A l'écart de la RN 1, qui contourne depuis la déviation routière mise en place dans les années 1980, le bouillabrite le petit port qui a gardé tout son charme. Là s'affairent les pêcheurs réparant leurs casiers ou repaisant leur filet. Du port, il est possible de partir vers la Pointe La Rose où se jette la rivière du même nom, à la découverte de la mangrove, cet espace végétal qui se développe dans la zone de balancement des marées, extraordinaire écosystème où baignent les palétotiers rouges et qui héberge de nombreux oiseaux. Point de départ également pour passer à l'Îlet Fortune une journée de dépaysement. Dans le village paisible, où fleurit bon l'air marin, on remarque le plus vieux bâtiment encore debout et complètement abandonné, l'ancienne prison, construite en 1847, qui n'a pas été restaurée. On visite les modestes maisons de pêcheurs, les petites boutiques, les allers et venues des habitants, loin du trafic bruyant de la nationale. Après le bourg, on traverse la Petite rivière à Goyaves pour atteindre le quartier de Morne Rouge. Accès direct sur l'Anse à sable et la belle plage de Sainte-Claire. C'est au lieu-dit Christophe, que l'on retrouve la N1, qui relie la commune de la Forêt Georges et de la Forêt de Fredy annonçant déjà une prochaine incursion sur les hauteurs de Capesterre Belle-Eau, la ville voisine. Cartes de Guadeloupe touristiques Chemin Bleu et plans-guides de villes disponibles dans les Bureaux d'Information touristique..

18. Rivière Moreau : Destination de prédilection pour les amateurs de nature, c'est en se laissant guider par ses envies, au hasard d'une promenade, au détour d'un chemin, que l'on découvre cette commune aux paysages variés.

La RN 1 venant de Petit-Bourg pénètre directement au cœur de la commune. Côté terre, on aperçoit au loin les hauteurs du Mont Matéliane, qui domine les vallons boisés. La commune a une véritable identité sylvestre et l'on distingue nettement les grandes langues forestières s'avancant très loin près du littoral couvrant une large superficie du territoire communal. La Petite rivière à Goyaves est alimentée par deux affluents majeurs, la Rivière Moreau et la Rivière Bonfils, qui drainent une grande partie du bassin versant oriental de la Matéliane. En aval de la vallée de la Petite rivière à Goyaves, se dessine une plaine littorale, caractérisée par un relief très plat. Elle est occupée par de grandes bananeraies dont l'impact paysager marque fortement l'identité agricole de Goyave. A Blonzac, prendre D33, visite du Jardin d'eau, situé le long de la Rivière La Rose. Labellisé écotourisme par le Parc National de la Guadeloupe, il propose la découverte de la flore guadeloupéenne dans un cadre exceptionnel. On revient sur la N1, à droite en direction de Douville, la route forestière est un chemin de tuf ombragé. On pénètre dans la forêt de Douville, escaladant les mornes abrupts en admirant fougères et plantes pour atteindre le parking, point de départ du sentier qui conduit aux chutes de Moreau. Spectacle inoubliable. Attention, il faut prévoir 6 heures aller-retour. D'autres randonnées pédestres peuvent être faites, notamment de Bras-du-Fort. Plus au sud, à Fort Ile, prendre la route à droite, Chemin de Bois sec, vers le village O Ti Bouboul, ferme de découverte avec restaurant et animations.

L'autre côté de la Nationale, côté mer, est composé de prairies humides avec une longue bande de mangrove plus épaisse près des embouchures des deux principales rivières (la Rivière La Rose et la Petite rivière à Goyaves). La valorisation historique du territoire s'est concentrée sur le littoral, où plusieurs sections urbaines s'égrainent le long de la route départementale, ancienne route coloniale. Enjambant les deux principales rivières, deux ponts métalliques de type Eiffel ont été construits à la fin du XIX^e siècle, pont de la Rivière La Rose et pont de Sainte-Claire, sur la Petite rivière à Goyaves. A l'écart de la RN 1, qui contourne depuis la déviation routière mise en place dans les années 1980, le bouillabrite le petit port qui a gardé tout son charme. Là s'affairent les pêcheurs réparant leurs casiers ou repaisant leur filet. Du port, il est possible de partir vers la Pointe La Rose où se jette la rivière du même nom, à la découverte de la mangrove, cet espace végétal qui se développe dans la zone de balancement des marées, extraordinaire écosystème où baignent les palétotiers rouges et qui héberge de nombreux oiseaux. Point de départ également pour passer à l'Îlet Fortune une journée de dépaysement. Dans le village paisible, où fleurit bon l'air marin, on remarque le plus vieux bâtiment encore debout et complètement abandonné, l'ancienne prison, construite en 1847, qui n'a pas été restaurée. On visite les modestes maisons de pêcheurs, les petites boutiques, les allers et venues des habitants, loin du trafic bruyant de la nationale. Après le bourg, on traverse la Petite rivière à Goyaves pour atteindre le quartier de Morne Rouge. Accès direct sur l'Anse à sable et la belle plage de Sainte-Claire. C'est au lieu-dit Christophe, que l'on retrouve la N1, qui relie la commune de la Forêt Georges et de la Forêt de Fredy annonçant déjà une prochaine incursion sur les hauteurs de Capesterre Belle-Eau, la ville voisine. Cartes de Guadeloupe touristiques Chemin Bleu et plans-guides de villes disponibles dans les Bureaux d'Information touristique..

19. Rivière Moreau : Destination de prédilection pour les amateurs de nature, c'est en se laissant guider par ses envies, au hasard d'une promenade, au détour d'un chemin, que l'on découvre cette commune aux paysages variés.

La RN 1 venant de Petit-Bourg pénètre directement au cœur de la commune. Côté terre, on aperçoit au loin les hauteurs du Mont Matéliane, qui domine les vallons boisés. La commune a une véritable identité sylvestre et l'on distingue nettement les grandes langues forestières s'avancant très loin près du littoral couvrant une large superficie du territoire communal. La Petite rivière à Goyaves est alimentée par deux affluents majeurs, la Rivière Moreau et la Rivière Bonfils, qui drainent une grande partie du bassin versant oriental de la Matéliane. En aval de la vallée de la Petite rivière à Goyaves, se dessine une plaine littorale, caractérisée par un relief très plat. Elle est occupée par de grandes bananeraies dont l'impact paysager marque fortement l'identité agricole de Goyave. A Blonzac, prendre D33, visite du Jardin d'eau, situé le long de la Rivière La Rose. Labellisé écotourisme par le Parc National de la Guadeloupe, il propose la découverte de la flore guadeloupéenne dans un cadre exceptionnel. On revient sur la N1, à droite en direction de Douville, la route forestière est un chemin de tuf ombragé. On pénètre dans la forêt de Douville, escaladant les mornes abrupts en admirant fougères et plantes pour atteindre le parking, point de départ du sentier qui conduit aux chutes de Moreau. Spectacle inoubliable. Attention, il faut prévoir 6 heures aller-retour. D'autres randonnées pédestres peuvent être faites, notamment de Bras-du-Fort. Plus au sud, à Fort Ile, prendre la route à droite, Chemin de Bois sec, vers le village O Ti Bouboul, ferme de découverte avec restaurant et animations.

L'autre côté de la Nationale, côté mer, est composé de prairies humides avec une longue bande de mangrove plus épaisse près des embouchures des deux principales rivières (la Rivière La Rose et la Petite rivière à Goyaves). La valorisation historique du territoire s'est concentrée sur le littoral, où plusieurs sections urbaines s'égrainent le long de la route départementale, ancienne route coloniale. Enjambant les deux principales rivières, deux ponts métalliques de type Eiffel ont été construits à la fin du XIX^e siècle, pont de la Rivière La Rose et pont de Sainte-Claire, sur la Petite rivière à Goyaves. A l'écart de la RN 1, qui contourne depuis la déviation routière mise en place dans les années 1980, le bouillabrite le petit port qui a gardé tout son charme. Là s'affairent les pêcheurs réparant leurs casiers ou repaisant leur filet. Du port, il est possible de partir vers la Pointe La Rose où se jette la rivière du même nom, à la découverte de la mangrove, cet espace végétal qui se développe dans la zone de balancement des marées, extraordinaire écosystème où baignent les palétotiers rouges et qui héberge de nombreux oiseaux. Point de départ également pour passer à l'Îlet Fortune une journée de dépaysement. Dans le village paisible, où fleurit bon l'air marin, on remarque le plus vieux bâtiment encore debout et complètement abandonné, l'ancienne prison, construite en 1847, qui n'a pas été restaurée. On visite les modestes maisons de pêcheurs, les petites boutiques, les allers et venues des habitants, loin du trafic bruyant de la nationale. Après le bourg, on traverse la Petite rivière à Goyaves pour atteindre le quartier de Morne Rouge. Accès direct sur l'Anse à sable et la belle plage de Sainte-Claire. C'est au lieu-dit Christophe, que l'on retrouve la N1, qui relie la commune de la Forêt Georges et de la Forêt de Fredy annonçant déjà une prochaine incursion sur les hauteurs de Capesterre Belle-Eau, la ville voisine. Cartes de Guadeloupe touristiques Chemin Bleu et plans-guides de villes disponibles dans les Bureaux d'Information touristique..

20. Rivière Moreau : Destination de prédilection pour les amateurs de nature, c'est en se laissant guider par ses envies, au hasard d'une promenade, au détour d'un chemin, que l'on découvre cette commune aux paysages variés.

La RN 1 venant de Petit-Bourg pénètre directement au cœur de la commune. Côté terre, on aperçoit au loin les hauteurs du Mont Matéliane, qui domine les vallons boisés. La commune a une véritable identité sylvestre et l'on distingue nettement les grandes langues forestières s'avancant très loin près du littoral couvrant une large superficie du territoire communal. La Petite rivière à Goyaves est alimentée par deux affluents majeurs, la Rivière Moreau et la Rivière Bonfils, qui drainent une grande partie du bassin versant oriental de la Matéliane. En aval de la vallée de la Petite rivière à Goyaves, se dessine une plaine littorale, caractérisée par un relief très plat. Elle est occupée par de grandes bananeraies dont l'impact paysager marque fortement l'identité agricole de Goyave. A Blonzac, prendre D33, visite du Jardin d'eau, situé le long de la Rivière La Rose. Labellisé écotourisme par le Parc National de la Guadeloupe, il propose la découverte de la flore guadeloupéenne dans un cadre exceptionnel. On revient sur la N1, à droite en direction de Douville, la route forestière est un chemin de tuf ombragé. On pénètre dans la forêt de Douville, escaladant les mornes abrupts en admirant fougères et plantes pour atteindre le parking, point de départ du sentier qui conduit aux chutes de Moreau. Spectacle inoubliable. Attention, il faut prévoir 6 heures aller-retour. D'autres randonnées pédestres peuvent être faites, notamment de Bras-du-Fort. Plus au sud, à Fort Ile, prendre la route à droite, Chemin de Bois sec, vers le village O Ti Bouboul, ferme de découverte avec restaurant et animations.

L'autre côté de la Nationale, côté mer, est composé de prairies humides avec une longue bande de mangrove plus épaisse près des embouchures des deux principales rivières (la Rivière La Rose et la Petite rivière à Goyaves). La valorisation historique du territoire s'est concentrée sur le littoral, où plusieurs sections urbaines s'égrainent le long de la route départementale, ancienne route coloniale. Enjambant les deux principales rivières, deux ponts métalliques de type Eiffel ont été construits à la fin du XIX^e siècle, pont de la Rivière La Rose et pont de Sainte-Claire, sur la Petite rivière à Goyaves. A l'écart de la RN 1, qui contourne depuis la déviation routière mise en place dans les années 1980, le bouillabrite le petit port qui a gardé tout son charme. Là s'affairent les pêcheurs réparant leurs casiers ou repaisant leur filet. Du port, il est possible de partir vers la Pointe La Rose où se jette la rivière du même nom, à la découverte de la mangrove, cet espace végétal qui se développe dans la zone de balancement des marées, extraordinaire écosystème où baignent les palétotiers rouges et qui héberge de nombreux oiseaux. Point de départ également pour passer à l'Îlet Fortune une journée de dépaysement. Dans le village paisible, où fleurit bon l'air marin, on remarque le plus vieux bâtiment encore debout et complètement abandonné, l'ancienne prison, construite en 1847, qui n'a pas été restaurée. On visite les modestes maisons de pêcheurs, les petites boutiques, les allers et venues des habitants, loin du trafic bruyant de la nationale. Après le bourg, on traverse la Petite rivière à Goyaves pour atteindre le quartier de Morne Rouge. Accès direct sur l'Anse à sable et la belle plage de Sainte-Claire. C'est au lieu-dit Christophe, que l'on retrouve la N1, qui relie la commune de la Forêt Georges et de la Forêt de Fredy annonçant déjà une prochaine incursion sur les hauteurs de Capesterre Belle-Eau, la ville voisine. Cartes de Guadeloupe touristiques Chemin Bleu et plans-guides de villes disponibles dans les Bureaux d'Information touristique..

21. Rivière Moreau : Destination de prédilection pour les amateurs de nature, c'est en se laissant guider par ses envies, au hasard d'une promenade, au détour d'un chemin, que l'on découvre cette commune aux paysages variés.

La RN 1 venant de Petit-Bourg pénètre directement au cœur de la commune. Côté terre, on aperçoit au loin les hauteurs du Mont Matéliane, qui domine les vallons boisés. La commune a une véritable identité sylvestre et l'on distingue nettement les grandes langues forestières s'avancant très loin près du littoral couvrant une large superficie du territoire communal. La Petite rivière à Goyaves est alimentée par deux affluents majeurs, la Rivière Moreau et la Rivière Bonfils, qui drainent une grande partie du bassin versant oriental de la Matéliane. En aval de la vallée de la Petite rivière à Goyaves, se dessine une plaine littorale, caractérisée par un relief très plat. Elle est occupée par de grandes bananeraies dont l'impact paysager marque fortement l'identité agricole de Goyave. A Blonzac, prendre D33, visite du Jardin d'eau, situé le long de la Rivière La Rose. Labellisé écotourisme par le Parc National de la Guadeloupe, il propose la découverte de la flore guadeloupéenne dans un cadre exceptionnel. On revient sur la N1, à droite en direction de Douville, la route forestière est un chemin de tuf ombragé. On pénètre dans la forêt de Douville, escaladant les mornes abrupts en admirant fougères et plantes pour atteindre le parking, point de départ du sentier qui conduit aux chutes de Moreau. Spectacle inoubliable. Attention, il faut prévoir 6 heures aller-retour. D'autres randonnées pédestres peuvent être faites, notamment de Bras-du-Fort. Plus au sud, à Fort Ile, prendre la route à droite, Chemin de Bois sec, vers le village O Ti Bouboul, ferme de découverte avec restaurant et animations.

L'AGOUBA

Ambiance musicale tous les samedis soirs

Les grillades au feu de bois

Sur place et à emporter

0590 95 02 15 - 0690 837 670

nicofrancois@live.fr - La Rose - 97128 GOYAVE

BEL AUTO

PNEUS - BATTERIES

ENTRETIEN - VIDANGES

Mardi au vendredi : 8h > 17h

Samedi : 8h > 12h30

MÊME SANS RENDEZ-VOUS

0590 32 25 44

belauto97128@hotmail.com

Lieu-dit Douville - 97128 Goyave

Kirasskaz

0690 56 32 33 kirasskaz@gmail.com

Route de Mireum - Bonfils 97128 Goyave

LE JARDIN D'EAU

BANQUETS

MARIAGES

SÉMINAIRES

PIQUE-NIQUE

BALADE

Ouvert 9h - 17h

mercredi au dimanche et jours fériés

Blonzac - GOYAVE

0590 95 95 95 - jardin.deau2@gmail.com

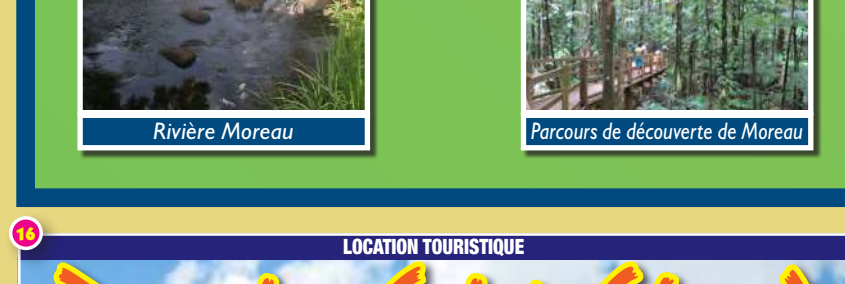
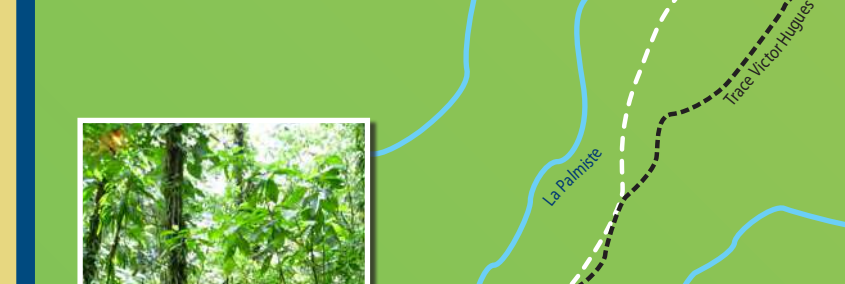

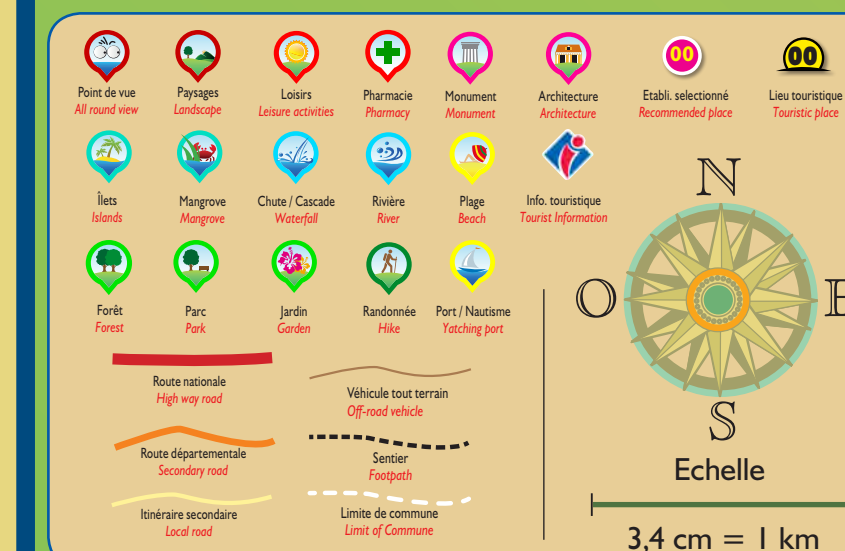
CONCEPT AMENAGEMENT

0690 83 19 82

michel97128@gmail.com

Blonzac - GOYAVE

La Commune de Goyave



Domaine Saint-Gérard

Location de bungalows

Cadre paradisiaque, vue mer et montagne

Séminaires - Photos de mariage - Piscine - Spa - Massages - Sauna

Office de Tourisme Intermunicipal du Nord Basse Terre

Maison Bethsy, 177 Bd des Poissonniers 97126 DESHAIES

Tel. : 0590 21 41 09 - e-mail : fred.julia@otnbt.com

Horaires d'ouverture

lundi, mardi, jeudi : 8h - 17h


mercredi, vendredi : 8h - 13h

Horaires de visite > mardi au samedi de 8h à 12h et de 15h30 à 17h

Section Barthélémy 97128 GOYAVE

mh.danican@giteguadeloupe.biz

0690 18 71 56



LÉKOÛZ

BRASSERIE Artisanale

Artisanale

GWADLOUP

Ouverte

MER-SAM 17h-22h00

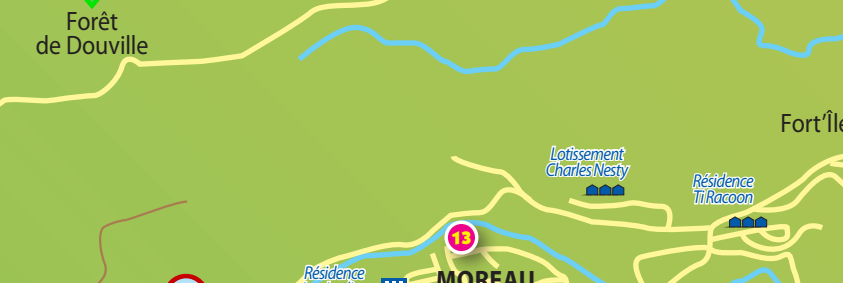
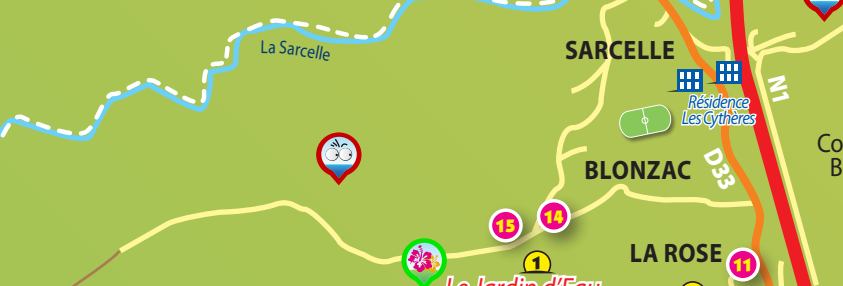
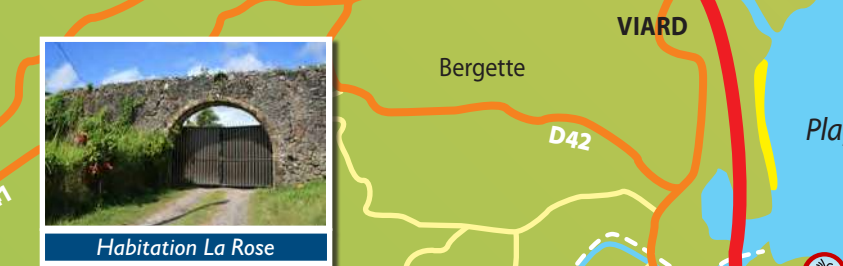
ESPACE BAR

Service TABAS

VISITE GUIDÉE

0690 80 53 62

leschapeauxhelene@hotmail.fr



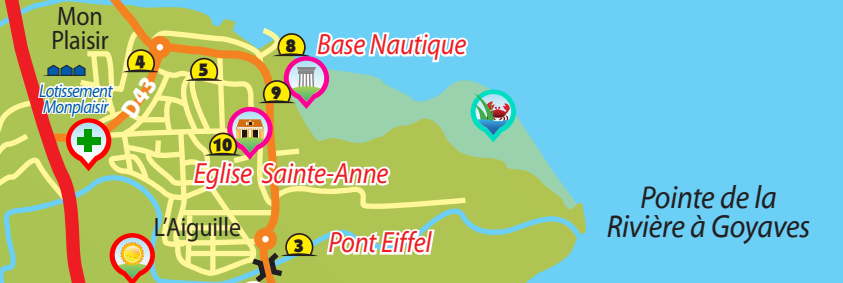
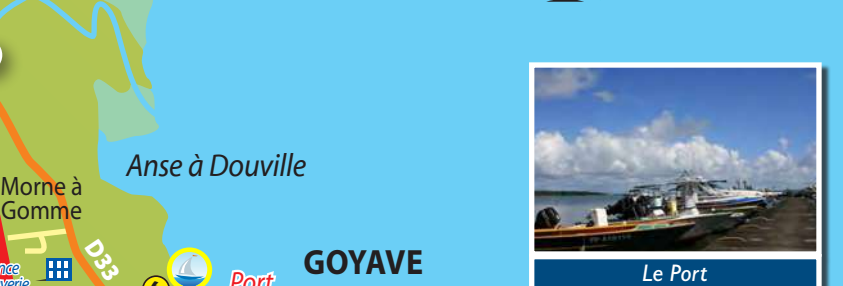
Les chapeaux d'Helène

Confection de chapeaux et d'accessoires en BAKWA

création Guadeloupe

0690 80 53 62

leschapeauxhelene@hotmail.fr



Port de pêche de Goyave

0690 12 97 37

MERKREOL

FORMULE REPAS LANGOUSTE

Discovering Goyave (spotted sites on the map)

1. Jardin d'Eau de Blonzac (= Blonzac Aquatic Garden) : created over a decade ago by Christiane Berthelot and surrounded by nature, this park is located adjacent to the La Rose River. Visitors may explore the richness of Guadeloupe flora in a nursery of tropical trees and ornamental plants, amid colorful flowers and reflecting pools. A number of water-themed activities are offered for children, particularly on Wednesdays. The garden also has a number of picnic spots in addition to facilities for sports. Blonzac Aquatic Garden holds regular "Herbs on the Hill" events on cultural and artistic topics and welcomes groups. Open to the public Wednesday through Sunday starting at 9:00 a.m. Tel. : 0590 95 95 95.

2. La Rose Plantation: established in the 18th century, this sugar plantation/distillery became the Bolivar Distillery in the late 19th century. The site features an old, very well preserved aqueduct of volcanic rock. Water from the La Rose River Bridge (stone and steel girders) was installed with a 36-tonne deck and 7.615 rivets, the bridge took 17 workers two months to build. These two bridges are no longer used, having been replaced by wider bridges in the 1960s.

3. Eiffel-style Bridges: in the old days, traveling demanded major precautions. Rivers could only be crossed, weather permitting, by fording or over small wooden bridges that were often unreliable. In the late 19th / early 20th century, Parisian engineers provided Guadeloupe with several bridges that brought a number of communes out of isolation. Shipped in dismantled, prefabricated parts, these bridges were assembled on site, according to instructions. In 1874, one of these bridges replaced the old lattice girder bridge (steel on large stone pillars) over the Petite Rivière à Goyaves on the colonial road in Sainte-Claire, and in 1861, the La Rose River Bridge (stone and steel girders) was installed. With a 36-tonne deck and 7.615 rivets, the bridge took 17 workers two months to build. These two bridges are no longer used, having been replaced by wider bridges in the 1960s.

4. Oratory : this chapel was erected in homage to Saint Anne, the patron saint of the parish, at the entrance to "Chemin de l'Ermitage", a trail that once crossed the plantations of Aiguille, Fort Ile and Sainte-Anne. The chapel is crowned by a cross bearing the inscription "souvenir du jubilé - 15 décembre 1886" ("in memory of the Jubilee of December 15, 1886").

5. Former Prison: on Rue Edouard Zora street, a few vestiges of the oldest standing building are all that remain of the former Goyave prison, which was built by the colonial government in 1849 on land from the Aiguille plantation. The 1851 earthquake partially destroyed the facility. For a few years after that, it housed convicts from the Cabrit islet jail (in Saintes), who were conscripted to help build the colonial road. The building is now completely vacant.

6. The Port : located at the foot of the town's central hill at the only clear point of access to the ocean, this embarcadore was the hub of the town's commercial activity in the 19th century, used by the coffee, sugar and rum industries. The only small, closely guarded fishing port was used for fishery by Marquisat sugar factory (Capesterre Belle-Eau) via its own rail line. The port features a 28-meter quay and a 30-meter jetty for a draught of 1 meter, along with picnic shelters, handicapped access, and a parking lot. The port embodies the commune's maritime vocation, and has developed a number of marine activities.

7. Îlet Fortune ("Fortune Islet") : a refuge for the Americans during colonization, Fortune Islet is located 2 km off Goyave across from the mouth of the La Rose River. Protected by the coral barrier reef, the sea around the islet is calm, warm, and shallow. This preferred hiking spot for residents of Goyave is perfect for picnicking. The entire island may be crossed on foot. To reach the islet, ask a fisherman at the port. Visit the nearby mangrove swamp at the same time.

8. Sailing Center: the Goyave Sailing Center has the specific mission of training youth for marine occupations to facilitate job placement. Open to the public, individuals, students, groups, and works councils, the club offers

Goyave
 Dominée à l'ouest par le mont Matéline (1298m) d'où descendent les chutes de Moreau et de Bras du fort et qui brisent naissant à la Petite rivière à Goyaves et à la rivière La Rose, la commune de Goyave, d'une superficie de 5830 hectares, dispose d'une large ouverture sur l'Atlantique. Au nord, la Rivière Sarcelle constitue la limite avec la commune de Petit-Bourg, au sud, c'est la Vallée Briquetière qui sépare Goyave de Capesterre-Belle-Eau.
 Initialement occupé par les Amérindiens qui durent se réfugier à l'arrivée des colons, les îlets alentour furent peuplés par les colons dès 1643 et 1644. On trouve en évidence sur le site de Sainte-Claire ce territoire au relief vallonné, aux terres marécageuses et aux nombreux cours d'eau présentant les atouts favorables à une vocation agricole. Ses terres cultivables furent occupées dès le début de la colonisation, à la fin du XVIII^e siècle. C'est sous la protection de Sainte-Anne, souverain de la reine Anne d'Autriche, et en raison des nombreux goyaviers qui poussaient le long de la principale rivière du secteur que fut officiellement fondée en 1684 la paroisse avec pour nom "Sainte-Anne de la Petite rivière aux Goyaves". Synthèse de l'identité communale, le blason de la ville représente les goyaves jaunes, la rivière rappelant que l'eau est un atout naturel majeur, et le bananier, principale ressource économique de la commune. A l'époque, la culture de la canne à sucre s'imposa rapidement complétée par des exploitations de gingembre, tabac, café et cacao. La commune correspondait à la fin du XVIII^e siècle dix habitations sucrières. Parmi elles, l'Habitation Rousseau, la plus ancienne, dont le propriétaire Pierre Quentin Rousseau fut maire de Goyave en 1792. D'autres eurent leurs heures de gloire, notamment l'Habitation Sainte-Claire (600 hectares avec ses parties boisées) qui fut la plus vaste propriété de la commune, l'Habitation "l'Aiguille", et l'Habitation-distillerie Fort'île, l'une des plus prestigieuses de Guadeloupe, qui ferma ses portes dans les années 1970. L'industrie sucrière fut cependant largement touchée lors de la Révolution française par de nombreux incidents sociaux et politiques, la mise sous séquestre des exploitations, déclarées propriétés nationales, provoquant à l'époque la fuite des planteurs.
 En 1802, lors de la révolte contre le rétablissement de l'esclavage, le bourg et l'église furent incendiés. Conséquences affaiblissantes, Goyaves passa sous la dépendance administrative et religieuse de Petit-Bourg jusqu'en 1827, date à laquelle le Baron des Rotours signa l'acte de séparation. Sur le plan économique, malgré un timide retour, l'économie cannière fut progressivement remplacée par la culture de la banane et la pêche.

Au cours du XIX^e siècle la commune, tout en affrontant les importantes catastrophes qui fragèrent le territoire, Goyaves passa sous la dépendance administrative de terre de 1843, continuera à maintenir sa vocation agricole. La valorisation du territoire s'est d'abord concentrée sur le littoral, avec plusieurs sections urbaines s'égrainant le long de la route départementale, ancienne route coloniale, où des ponts métalliques (structures rivetées type "Eiffel") furent construits pour franchir les deux principales rivières, pont de la Rivière La Rose et pont de Sainte-Claire, sur la Petite rivière à Goyaves.
 De 1847 à 1856, le maire de Goyave fut Jean-Baptiste Jammes, grand-père du poète et romancier Francis Jammes. Né à Orhez, il exerça la médecine en Guadeloupe. Il repose à l'Habitation Champ-d'Asile, à Goyave. Le XX^e siècle vit le secteur de l'agriculture, de l'aquaculture et de la pêche se structurer et se développer. Sur les reliefs, en crêtes des mornes, redescendant parfois sur leurs versants, les terres ont été exploitées avec large dominante bananière comme à Morne Gomme, sur les hauts de Fort'île, à l'Ermitage, Morne Rouge, Dame Jeanne Cassée etc. même si la canne est encore cultivée, par exemple à Frédy et que l'on assiste à une diversification agricole tournée vers les cultures maraichères et fruitières (vergers, ananas) notamment à Sarcelle en fond de vallée de la Rivière Moreau.
 Du fait de sa situation sur l'axe Basse-Terre - Pointe-à-Pitre, la commune a vu sa population augmenter depuis une dizaine d'années. Forte de ses 8 065 habitants, elle a lancé plusieurs programmes de logements (ZAC de l'Aiguille notamment) et développé fortement le secteur secondaire avec l'implantation de petites industries et la création de zones artisanales et commerciales le long de la nationale (Fort'île et La Rose). La commune est équipée de nombreuses installations sportives où sont pratiqués les sports collectifs, notamment le rugby, et dispose d'un tout nouveau gymnase. De sérieux efforts ont également été menés pour la dynamisation du bord de mer avec la création du Centre nautique affilié à la Fédération Française de Voile, dont le but est de former des jeunes aux métiers de la mer, la ville ayant accompagné les jeunes dans la construction du canot traditionnel "Ville de Goyave". Acteur majeur du dynamisme communal, le port de pêche, lieu de vente, mais aussi point de départ pour la visite de la mangrove, accueille régulièrement le grand marché de produits agricoles et artisanaux. Adhérent à la charte de territoire du Parc national de la Guadeloupe et disposant de sérieux atouts naturels, mangrove, jardins, végétation tropicale, chutes, la commune s'est aujourd'hui résolument engagée dans une démarche de développement éco-touristique.

Goyave
 The commune of Goyave, which covers an area of about 5,830 hectares, has a long Atlantic shoreline and is dominated to the west by Mount Matéline (1,298 meters), from whose heights descend the Moreau and Bras du Fort waterfalls to form the "Petite rivière à Goyaves" and "La Rose" rivers. To the north it is separated from the commune of Petit-Bourg by the Sarcelle River; to the south, it is divided from the commune of Capesterre-Belle-Eau by the Briquetière Ravine.

Originally occupied by Amerindians who were forced to seek refuge on nearby islets when the colonists arrived, this land of rolling hills, bays, and abundant streams has always been attractive to farmers. Its arable land was occupied from the earliest days of colonization in the late 17th century. The parish of "Sainte-Anne de la Petite rivière aux Goyaves" ("Saint Anne of the Little Guava River")—named for the many guava trees on the banks of the commune's largest river—was officially founded here in 1684, named for the patron saint Anne, after Anne of Austria, the queen consort of France. The Goyave city emblem depicts yellow guava trees, a river—recognizing the value of water as a natural resource—and a banana tree, the basis of the local economy.
 Sugar cane plantations were quickly established, in addition to ginger, tobacco, coffee, and cacao growing concerns. By the end of the 18th century, ten sugar plantations were operating in the commune, including the very first, the Rousseau Plantation, whose owner, Pierre Quentin Rousseau, became mayor of Goyave in 1792. Other plantations also flourished here, in particular the commune's largest, Sainte-Claire (600 hectares, including woodlands; "Aiguille" ("Needle"); and the Fort'île plantation-distillery, one of the most prestigious in Guadeloupe, whose doors remained open until the 1970s. The sugar industry, however, was significantly impacted by a number of social and political events during the French Revolution, and the sequestration of the plantations, which were declared state property, resulted in an exodus of the planters.
 In 1802, the town of Goyave and its church were burned down during a revolt against the reinstatement of slavery. Unable to function, Goyave was placed under the political and religious governance of Petit-Bourg. This lasted until 1827, when the Baron des Rotours signed the act of separation. The sugar industry made a tepid recovery, before being gradually replaced by the banana and fishing industries.

The commune was able to maintain its agricultural base throughout the 19th century, even in the face of some major natural disasters affecting Guadeloupe as a whole, in particular, the hurricanes of 1825 and 1865, and the earthquake of 1843. The shoreline areas were the first to develop, with several towns springing up along the departmental road—formerly the colonial road—where riveted metal bridges such as Rivière La Rose Bridge, and Sainte Claire Bridge over the Petite rivière à Goyaves river, were constructed according to the same method as the Eiffel Tower to span the commune's two major rivers.
 Jean-Baptiste Jammes, grandfather of poet and novelist Francis Jammes, served as mayor of Goyave from 1847 to 1856. Born in Orhez, he practiced medicine in Guadeloupe and is now buried at the Champ-d'Asile plantation in Goyave. Over the course of the 20th century, the fishing and aquaculture industries emerged and developed alongside agriculture. Land was cultivated on the crests of the hills, and sometimes on the sides of the slopes, primarily with banana trees, in places such as Morne à Gomme hill, the heights of Fort'île, l'Ermitage, Morne Rouge, Dame Jeanne Cassée, etc. Although sugar cane is still grown—in Frédy, for example—agriculture has diversified to include garden vegetables and fruits (orchards, pineapple plantations), particularly in Sarcelle and the Moreau River valley.
 Due to its favorable location on the route between Basse-Terre and Pointe-à-Pitre, the commune has experienced a growth in population over the past ten years. Several housing initiatives have been launched to accommodate the commune's 8,065 residents, including one in the Aiguille—"ZAC" zone (area earmarked for government planning). The commune has also built up its secondary sector with the establishment of small industries and the creation of artisanal areas and business parks (Fort'île and La Rose) along the national highway. Serious efforts have also been made to boost activity along the coast, with the creation of the Centre Nautique (Sailing Center) in affiliation with the Fédération Française de Voile (French Sailing Federation), whose mission is to train young people in marine occupations. As part of this initiative, the city lent support to a project that involved young people in the construction of a traditional "canot" dinghy, christened "La Ville de Goyave". The fishing port is also an important economic driver, not only due to fish sales, but also as a point of departure for mangrove tours, and a setting for the craft and farmer's market. A member of the territorial charter of the National Park of Guadeloupe with significant natural resources—mangrove swamps, gardens, tropical vegetation, waterfalls—the commune is now firmly on the path to developing ecotourism.

Mairie de Goyave
 Rue des écoles - 97128 GOYAVE
 Tél. : 0590 95 91 11
 Horaires d'ouverture :
 lundi, mardi, jeudi : 7h30-12h30 / 14h-17h
 mercredi, vendredi : 7h30-13h

Carnet d'adresses
 Les établissements mentionnés sur cette carte ont été sélectionnés pour la qualité de leur prestation.
 Adresses list
 The establishments mentioned on this map were selected for the quality of their service.

Coopérative Caribéenne Construction
 José RODEF 0690 90 43 30
 Section Douville - Rue de la ferme - 97128 GOYAVE
 coopcaribeenneconstruction@19mail.com

BOIS SEC RÉNOVATION
 Menuiserie - Charpente - Cuisine
 Amélioration d'habitat
 José RODEF
 0590 95 82 57 - 0690 90 43 30
 Chemin de Bois Sec - 97128 GOYAVE
 rodef.jose@gmail.com

KaFè Tout
 Capaces Yeuth, petits Houvais d'intérieurs et d'extérieurs
 0690 23 25 16
 0690 29 63 29
 0690 61 95 73
 kafetout@hotmail.com

Guadeloupe Carrelage
 CARRELAGE - SANITAIRE
 FOSSES SEPTIQUES
 MEUBLES SALLE DE BAINS
 MEUBLES DE CUISINE
 PARQUET
 Petit-Pérou - ABYMES
 général bricolage
 Complexe sur nous... même le dimanche !
 ABYMES - MORNE-A-L'EAU - PORT-LOUIS - SAINT-FRANCOIS - LE MOULE - GOYAVE - BASSE-TERRE

hôme déco 100% Maison
 PETIT-PÉROU ABYMES

brico déco
 la passion de la maison...
 BALLIF - SAINT-FRANCOIS - LE MOULE - C.B.E.

BioPôle Antilles
 Laboratoire de Biologie Médicale
 ZAC de Fort Ile
 97128 GOYAVE
 0590 60 18 60
 Fax : 0590 60 18 61

Lundi, mardi, jeudi : 6h30 à 17h
 Mercredi, vendredi : 6h30 à 13h - Samedi : 7h à 12h

Numéros utiles (+59 0590)

SERVICES D'URGENCE
 SAMU 15 / 91 39 39
 Allo Medical Caraïbes 44 60 00
 Pompiers 95 41 16
 Sapeurs Pompiers, Roujol 95 41 16
 Gendarmerie 17
 Gendarmerie, Blonde 94 45 60
 Police Municipale, le Bourg 95 84 90
 CHU, route de Chauvel, Les Abymes 89 10 10
 Centre antipoisson du CHU 89 11 02
 CROSSAG (Centre Régional Opérationnel de Surveillance et de Sauvetage Antilles Guyane) - depuis le littoral 196 / 0596 73 16 16 - en mer : VHF canal 16
 Météo 08.92.68.08.08
 Services aux malentendants 114
 Accueil sans Abri 115
 Allo Enfance maltraitée 119
 Enfants disparus 116 00 00
 Sida Info Service 0800 840 800

SERVICES OUVERTS AU PUBLIC
 Bureau du Tourisme, rue des Ecoles 95 91 11
 Centre Communal Action Sociale (CCAS), lot de l'Aiguille 26 88 08
 Centre Nautique Voile et Loisirs, boulevard Delgrès 95 81 78
 La Poste, rue des Ecoles 36 31
 Mairie, rue des Ecoles 95 91 11
 Union Sportive de Goyave, rue de la Liberté 99 00 26

SERVICES MÉDICAUX
 Centre Médico Pédagogique, Bois Sec 95 57 56
 Laboratoire d'Analyse Biologique, Fortyl 60 18 60

MÉDECINS GÉNÉRALISTES
 GBENOÛ DUPONT Marie - Christine, rue de la Liberté 95 92 18
 GOMBAULD Aubert, 69 rue de la Liberté 95 92 25
 ISMENOUX Steve, résidence Sig Cythere 2 80 08 65
 MARTIAL Fabien, 3 résidence Budan 95 92 23
 URBINO Marie - Laure, lot Nesty Fortille Sud 95 80 11

INFIRMIERS
 ANNY Marie-Anne - Prendre soin de vous, lieu-dit Sarcelles 0690 50 18 83
 AUGUSTE - MATHIEU - LARCHER Maggy, lot Fortyl Sud 94 02 37
 BARROT Cindy, Sarcelles 0690 76 64 86
 CALVAIRE JOHN - LEWIS Nadia - Soins à domicile, 37 zac de l'Aiguille 38 99 78
 ou 0690 38 41 15
 CLAIRVILLE Marie - Paule, lot Fortyl Sud 95 84 57
 COPOL Monique, Paul Mado 95 90 47
 FORTUNE Lise, lieu-dit Christophe Ouest 0690 62 69 61
 FOUCCAN - PERAFIDE Mathieu, 5 lot Nesty Fortil 0690 90 72 23
 JOHN LEWIS Héliène, 10 rue des Ecoles 95 58 18
 ou 0690 39 74 74

KINÉSITHÉRAPEUTES
 GAVALLY Mathieu, 38 rue Nerilla Lantidor 60 73 06
 HOFMANN Yannick, 13 rue Francis Jammes 95 82 51

PHARMACIES
 Carmennine SÈLARL, 6 Chemin Budan 95 94 44
 Pharmacie Médicos, lot Fortyl Sud 95 58 95
 ou 95 58 96

ÉTABLISSEMENTS SCOLAIRES PUBLICS
 Écoles maternelles
 École OUIE, DANICAN, rue Edouard Zora 95 90 26
 Enseignement primaire
 École Mixte de Christophe, Morne Rouge 95 90 42
 École Primaire François AUGUSTE, rue des Ecoles 95 90 43
 Enseignement secondaire
 Collège MATELIANE, rue des Ecoles 95 92 03

MON TRAITEUR RESTAURANT
 TRAITEUR - PÂTISSIER - RÔTISSERIE
 Pour toutes vos réceptions - Plats à emporter ou sur place
 0590 95 53 65
 Z.A.C. de Fortyl - 97128 GOYAVE mon.traiteur.restaurant@gmail.com 0690 61 95 93

Victoire Coiffure
 TOUS TYPES DE COIFFURE
 0690 48 76 99
 RUE DE LA LIBERTÉ - GOYAVE

Laurasis Beauté Créole
 Produits cosmétiques et bien-être, 100% naturels Origine Guadeloupéenne
 0690 76 10 03 - Laurasis Beauté Créole - laurasisbeautecreole@hotmail.fr

KOTE CHALIS
 BALADE TOURISTIQUE - RESTAURANT
 PORT DE GOYAVE
 0690 62 43 39
 KOTETCHALIS@YAHOO.FR

GOYAVE Discount
 Objets Madras
 Souvenirs Gwada
 Toile cirée
 301, Résidence Paul Mado 97128 GOYAVE - 0590 929 870

Saveurs Gourmandes
 Boulangerie Zozo - Pâtisserie - Traiteur
 Jack Zozo - Gérant
 502 Résidence Paul Mado - Le Bourg 97128 GOYAVE
 0590 86 05 12 - 0690 53 92 28
 boulangerie.zozo@wanadoo.fr www.savteursgourmandes.fr

CHEMIN BLEU sur le net !
 guadeloupe-tourisme.com
 les sites, les adresses, les cartes
 guadeloupe-annuaire.com
 le guide des professionnels
 Guadeloupe Tourisme



GAUDELouPE GOYAVE
 édition 2020/21
 Les cartes CHEMIN BLEU sont spécialement conçues pour faciliter la découverte de notre archipel et offrir à une vaste plus approfondie des différents sites.
 Cartes régionales (gamme junior), cartes intercommunales (gamme vert), plans-guides de communes (gamme rose). Elles sont disponibles gratuitement dans les Offices de tourisme et lieux touristiques.
 Réalisation : Les éditions Chemin BLEU 0590 85 09 64 - cheminbleu@orange.fr
 Site : 441 65 81 0000 - Tour de l'Éclaircie
 Photographes : Alex de France - Holographie - KOTÉLO 0690 30 89 77
 Cette carte a été réalisée en partenariat avec la Mairie de Goyave et l'Office de Tourisme Intercommunal du Nord-Basse-Terre. Imprimé en Guadeloupe - Marque et modèle déposés